































LEGENDA

SÚČASNÝ NAVRH
STAV

-  ŠTÁTNE HRANICE
-  KATASTRÁLNE HRANICE RIEŠENEJ OBCE
-  HRANICE CHKO LATORICA
-  PLOCHY NÍZKOPODLAŽNEJ OBYTNEJ ZÁSTAVBY A VYBAVENOSTI
-  PLOCHY CINTORÍNA A VEREJNEJ ZELENÉ
-  VLASTNÍCTVO LESOV
-  ŠPORTOVÉ PLOCHY
-  PLOCHY REKREÁCIE
-  PLOCHY PODNIKATEĽSKÝCH AKTIVÍT, VÝROBY A TECHNICKEJ VYBAVENOSTI
-  PLOCHY POĽNOHOSPODÁRSKEJ VÝROBY
-  PLOCHY AMFITEÁTRA
-  VODNÉ TOKY, MELIORAÈNÉ KANÁLY
-  MELIOROVANÉ PLOCHY
-  RYBNÍK
-  CESTY III. TRIEDY KOMUNIKÁCIE ZBERNÉ
-  PLOCHY A TRASY ŽELEZNICE
-  CYKLOTURISTICKÉ TRASY
-  POBODOŽSKÝ VODOVOD - PRÍVOD VODY OD VODOJEMU DO OBCE
-  TRASA STL PLYNOVODU
-  VN 22 kV ELEKTR. VEDENIE
-  VN 110 kV ELEKTR. VEDENIE
-  OPTICKÉ, TELEKOMUNIKAÈNÉ KÁBLE
-  DIGITÁLNA STANICA TELECOM A.S.
-  KANALIZÁCIA
-  ĚISTIÈA ODPADOVÝCH VOD
-  OCHRANNÉ PÁSMA
-  PREMOSTENIE K STUDNI NA OSTROVÈEKU V MOKRINE
-  PODA DANÁ DO NÁHRADNÈHO UŽÍVANIA
-  TRAFOSTANICA 22/04 Kva
-  PLOCHY BYTOVÝCH DOMOV

- 1 rodinné domy
- 2 rybník s plážovými plochami
- 3 amfiteáter
- 4 výroba biopaliva - briket z bioodpadu, použité hnojisko, kompostárež
- 5 cykloturistický chodník
- 6 výroba
- 7 bytový dom

SCHVÁLENÉ

Obecným zastupiteľstvom v Strážnom
uznesením č. _____ zo dňa _____

.....
Július Horváth
starosta obce Strážne



Zmeny a doplnky č. 4 ÚPN-O STRÁŽNE

OBSTARÁVATEĽ:	OBEC STRÁŽNE	SPRACOVÁTEĽ:	URBA s.r.o.
AUTORI:	Ing.arch. MAĚÁKOVÁ Eva		KOŠICE, JAKOBYHO 14
			Ě. TEL. 055 6338074
OBSAH:	VÝKRES ZÁUJMOVÈHO ÚZEMIA	DÁTUM:	09. 2017
		MIERKA:	1 : 10 000
		ĚVÝKR:	3